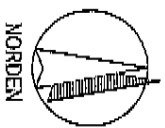


HÖHENFESTSETZUNG NACH HÖHENLINIEN
Ggf. ANPASSUNG NACH VORLAGE DER
ENDGÜLTIGEN STRASSENBAU - PLÄNE
ERORDERLICH !!

HÖHENFESTSETZUNG
DER BAUKÖRPER GEMÄSS
TEXTIEL, ZIFF. A.29.04

⊕ Z.B. 462.13
= OK - GELÄNDE bzw. STRASSE



GEMEINDE OBERTAUFKIRCHEN **HÖHENPLAN 1**
LANDKREIS MÖHLIDORF AM BNN

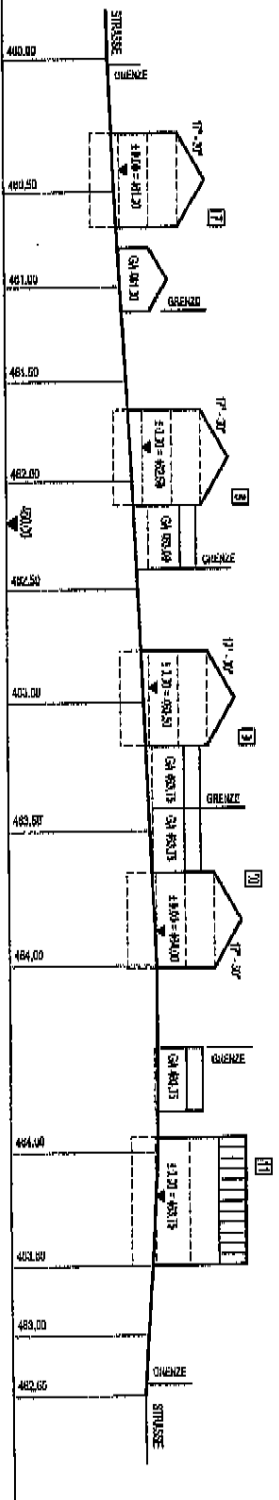
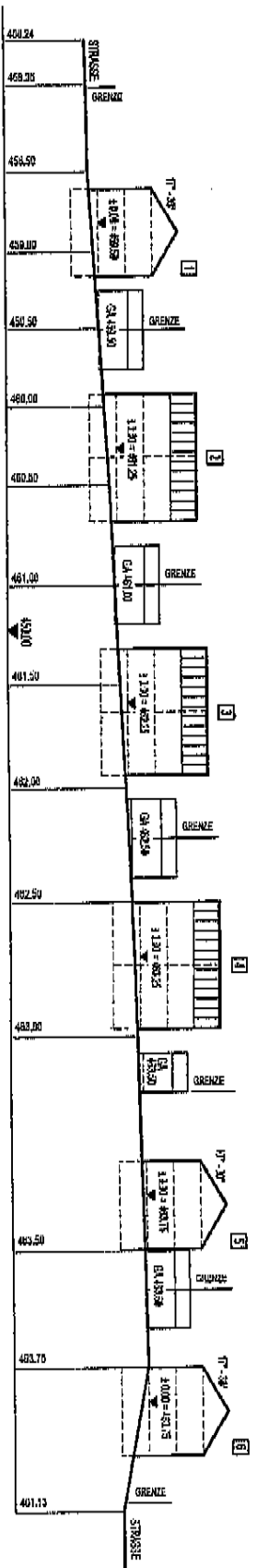
Änderung des Behaltungsplanes
"Mesmering-Nordwest" -
Teilgebiet "St. Korbinian-Straße"

LAGEPLAN

VERANTWORTLICH	25.01.2016	ENTWERFER	JK	09.03.2016
SKALA		GEMEINDE	JK	11.05.2016
		BEIHEFT/STÄUWERK	JK	16.11.2016

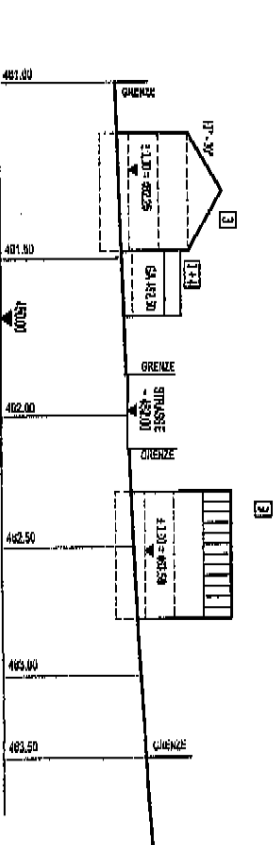
ENTWURFSVERFASSER:
THOMAS SCHWARZBOCK
ARCHITEKT - STADTPLANER
HERZOG-ALBISSTR. 6 - 84189 STARNBERG
TEL. 0892194206 FAX 0892194207
E-MAIL: info@schwarzbock.com

SCHNITT 1-1



SCHNITT 2-2

SCHNITT 3-3



GENEINDE OBERTAUFKIRCHEN
 LANDEKREIS MÜHLDRUP am INN
 HÖHENPLAN 2

Änderung des Bebauungsplanes
 "Mesmering-Nordwest" -
 Teilgebiet "St. Korbinian-Straße"

SCHEMASCHNITTE M 1 : 500

HERMANNSPÄTNER
 VORBEREITUNG AM 26.01.2016
 ENTWURF 09.03.2016
 GEKÄNDERT AM 11.05.2016
 ERGÄNZT GEKÄNDERT AM 16.11.2016

ENTWURFSVERFASSER:
 THOMAS SCHWARZENBOCK
 ARCHITECT - STADTPLÄNER
 HERZOG - ALER-STR. 3 • 84111 SCHNAYDORF
 TEL. 09302/5920-0 FAX 09302/5920-1
 EMAIL info@schwarzbock.com